



ΕΦΗΜΕΡΙΣ ΤΗΣ ΚΥΒΕΡΝΗΣΕΩΣ

ΤΗΣ ΕΛΛΗΝΙΚΗΣ ΔΗΜΟΚΡΑΤΙΑΣ

ΑΘΗΝΑ
12 ΝΟΕΜΒΡΙΟΥ 1986

ΤΕΥΧΟΣ ΤΕΤΑΡΤΟ

ΑΡΙΘΜΟΣ ΦΥΛΛΟΥ
1091

ΠΕΡΙΕΧΟΜΕΝΑ

ΠΟΛΕΟΔΟΜΙΑ ΑΠΟΦΑΣΕΙΣ

Χαρακτηρισμός οικοπέδου ως χώρου ανέγερσης Κοινοτικού κτιρίου Ερμητσίου, στο Ν. Καρδίτσας.	1
Καθορισμός ορίων, όρων και περιορισμών δόμησης στον οικισμό Εύμοιρο του Ν. Ξάνθης.	2
Καθορισμός ορίων, όρων και περιορισμών δόμησης στον οικισμό Κουτσά του Ν. Ξάνθης.	3

ΠΟΛΕΟΔΟΜΙΑ ΑΠΟΦΑΣΕΙΣ

Αριθ. 4669

Χαρακτηρισμός οικοπέδου ως χώρου ανέγερσης Κοινοτικού κτιρίου Ερμητσίου, στο Ν. Καρδίτσας.
Ο ΝΟΜΑΡΧΗΣ ΚΑΡΔΙΤΣΑΣ

Έχοντας υπόψη:

α) Τις διατάξεις του από 17.7.23 Ν. Δ/τος «περί σχεδίων πόλεων και κωμών κ.λπ.» και μάλιστα του άρθρου 29.

β) Τις διατάξεις του Α.Ν. 314/68 «περί παροχής εις τον Υπουργόν Βορείου Ελλάδος και τους Νομάρχας αρμοδιότητος επί θεμάτων εγκρίσεως, επεκτάσεως ή τροποποιήσεως σχεδίων πόλεων και κωμών», όπως συμπληρώθηκε με το Ν.Δ. 1018/71.

γ) Τις διατάξεις του Ν. 1032/80 «περί συστάσεως Υπουργείου Χωροταξίας, Οικισμού και Περιβάλλοντος».

δ) Την αριθ. 16/85 απόφαση του Κοινοτικού Συμβουλίου με την οποία προτείνεται, εγκρίνεται η ανέγερση αιθούσης κοινοτικού κτιρίου Ερμητσίου και την αριθ. 7/85 απόφαση περί παραχωρήσεως Κοινοτικής εκτάσεως για τον παραπάνω σκοπό.

ε) Την αριθ. 3367/11.8.86 εισήγηση του Τ.Π. και Π.Ε. Ν. Καρδίτσας.

στ) Το αριθ. 10/86 πρακτικό του Συμβουλίου Χωροταξίας, Οικισμού και Περιβάλλοντος Ν. Καρδίτσας με το οποίο αυτό γνωμοδοτεί υπέρ του χαρακτηρισμού του οικοπέδου ως χώρου ανέγερσης κοινοτικού κτιρίου.

ζ) Τις διατάξεις του από 2.4.85 Π.Δ. (ΦΕΚ 225 Δ/85) «μεταβίβαση αρμοδιοτήτων στους Νομάρχες για την έγκριση και τροποποίηση ρυμοτομικών σχεδίων καθώς και όρων και περιορισμών δόμησης αγροτικών οικισμών».

Επειδή ο προτεινόμενος χώρος κρίνεται κατάλληλος για την ανέγερση κοινοτικού κτιρίου, αποφασίζουμε:


Εγκρίνουμε την τροποποίηση του σχεδίου του Οικισμού Ερμητσίου και χαρακτηρίζουμε το χώρο (Α Β Γ Δ Α), όπως φαίνεται στο από 21.5.86 θεωρημένο από τον Πρόεδρο της Κοινότητας τοπογραφικό διάγραμμα της Ευαγγελίας Χατζηγούλα, Αρχ/νος Μηχ/κού, που συνοδεύει την παρούσα, ως χώρο ανέγερσης κοινοτικού κτιρίου.

Η απόφαση αυτή και το συνοδευόν τοπογραφικό διάγραμμα να δημοσιευθεί στην Εφημερίδα της Κυβερνήσεως.

Καρδίτσα, 5 Σεπτεμβρίου 1986

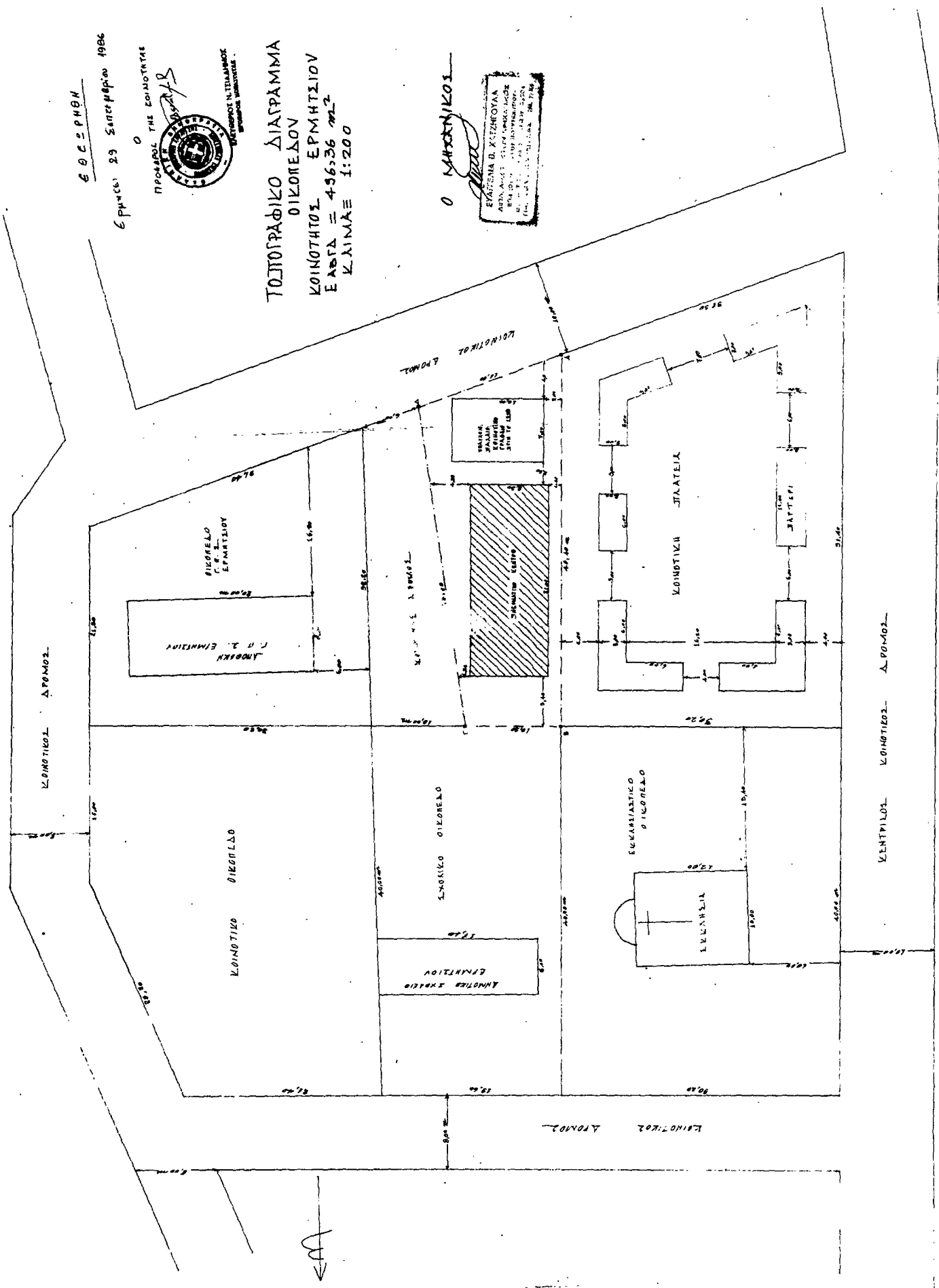

Ο Νομάρχης
ΔΗΜ. ΚΟΥΚΟΥΛΑΚΗΣ

ΕΘΕΣΡΗΘΗ
ΕΡΜΗΣ 29 Σεπτεμβρίου 1986



ΤΟΠΟΓΡΑΦΙΚΟ ΔΙΑΓΡΑΜΜΑ
ΟΙΚΟΠΕΔΩΝ
ΚΟΙΝΟΤΗΤΟΣ ΕΡΜΗΣΙΩΝ
ΕΛΕΓΧ = 456536 μ.²
ΚΛΙΜΑΞ 1:200

Ο ΚΑΤΑΣΤΡΟΦΟΛΟΓΟΣ



Αριθ. 3456

(2)

Καθορισμός ορίων, όρων και περιορισμών δόμησης στον οικισμό Εύμοιρο του Ν. Ξάνθης.

Ο ΝΟΜΑΡΧΗΣ ΞΑΝΘΗΣ

Έχοντας υπόψη:

1. Τις διατάξεις του από 24.4.1985 Π.Δ/τος (ΦΕΚ 181Δ/3.5.1985) «περί τρόπου καθορισμού ορίων οικισμού της Χώρας, κατηγοριών αυτών και καθορισμού όρων και περιορισμών δόμησης».

2. Τις προτάσεις των ιδιωτών μελετητών Μηχ/κών, στους οποίους ανατέθηκε σχετική μελέτη στα πλαίσια του προγράμματος των ανοιχτών πόλεων, που αφορούν στον προσδιορισμό των ορίων των υποψηφίων οικισμών.

3. Τα δελτία αρχιτεκτονικής αναγνώρισης των οικισμών που συμπληρώθηκαν από τους προαναφερόμενους μελετητές κατά τις υποδείξεις των σχετικών προδιαγραφών του Υ.Χ.Ο.Π.

4. Τα πληθυσμιακά στοιχεία της τελευταίας απογραφής του Κράτους της ΕΣΥΕ.

5. Τις αριθ. 2/86, 9/86 γνωμοδοτήσεις του Συμβουλίου Χ.Ο.Π. του Νομού.

6. Τη 46/85 απόφαση του Κοινοτικού Συμβουλίου Ευμοίρου, αποφασίζουμε:

Ι.Α. Κατατάσσουμε τον οικισμό Εύμοιρο στις παρακάτω κατηγορίες: Α1, Β3, Γ1, Δ1, Ε2.

Β. Καθορίζουμε τα όρια του οικισμού Ευμοίρου του Ν. Ξάνθης με τα στοιχεία 1, 2, 3, 4, 5, 6, 7, 20, 21, 22, όπως αυτά φαίνονται στα συνοδευτικά της παρούσας σχεδιαγράμματα με κλίμακα 1:5.000, που αποτελούν αναπόσπαστα μέρη της απόφασης αυτής και συντάχθηκε βάσει στοιχείων χαρτών και επιτόπου ελέγχου. Βάζουμε σαν προϋπόθεση η ακριβής υλοποίησή τους να γίνει με τη φροντίδα της Κοινότητας.

ΙΙ. Καθορίζουμε τους ακόλουθους γενικούς και ειδικούς όρους και περιορισμούς δόμησης.

Α. Γενικοί όροι δόμησης:

1. Εντός των ορίων του οικισμού ισχύουν οι γενικοί όροι δόμησης που προβλέπονται από το Π.Δ. ΦΕΚ 181Δ' /3.5.1985 και για τον οικισμό Εύμοιρο αρτιότητα γηπέδου 300 τ.μ. με πρόσωπο 14 μ. για το τμήμα του οικισμού που βρίσκεται εντός του εγκεκριμένου ρυμοτομικού σχεδίου και 600 τ.μ. για το τμήμα του οικισμού που βρίσκεται εκτός σχεδίου και μέσα στα όρια του οικισμού προ του 23.

2. Κατά παρέκκλιση εντός των ορίων του οικισμού θεωρούνται άρτια τα οικοπέδα με όποιο εμβαδόν είχαν στις 3.5.1985 ημέρα δημοσίευσης του από 24.4.1985 Π. Δ/τος.

3. Μέγιστο επιτρεπόμενο ύψος 7,50 μ. με τα προβλεπόμενα στο αρ. 5 του από 24.4.85 Π. Δ/τος.

Β. Ειδικοί όροι δόμησης:

Για τον οικισμό Εύμοιρο της ομάδας Β 3.1. αποφασίζουμε να μην υπάρχει καμία δέσμευση ως προς τους ειδικούς όρους δόμησης.

ΙΙΙ. α) Πριν από οποιαδήποτε κατάτμηση οικοπέδων εντός των ορίων του οικισμού θα πρέπει να θεωρείται το σχετικό τοπογραφικό διάγραμμα από το τμήμα Πολεοδομίας και Π.Ε. της Νομαρχίας ώστε να εξασφαλιστεί η συνέχεια των υπαρχόντων κοινόχρηστων χώρων και η δημιουργία νέων κοινόχρηστων χώρων σύμφωνα με τα οριζόμενα στις διατάξεις της παρ. 1 του άρθρου 6 του από 24.4.1985 Π. Δ/τος.

β) Να εξασφαλίζεται οπωσδήποτε η συνέχεια των υφισταμένων ή εγκεκριμένων δρόμων του οικισμού.

Κατά τα λοιπά ισχύουν τα οριζόμενα στο Π. Δ/γμα της 24.4.1985 (ΦΕΚ 181 Δ/3.5.1985).

Η απόφαση αυτή, με το σχεδιάγραμμα οριοθέτησης του οικισμού που τη συνοδεύει, να δημοσιευθεί στην Εφημερίδα της Κυβερνήσεως.

Ξάνθη, 9 Σεπτεμβρίου 1986

Ο Νομάρχης
ΑΝ. ΜΠΕΡΕΤΑΣ

Πίνακας Α.2.1.
ΛΕΛΤΙΣ ΑΡΧΙΤΕΚΤΟΝΙΚΗΣ ΑΝΑΓΩΡΙΣΗΣ

ΚΩΔΙΚΟΣ ΔΕΛΤΙΟΥ
ΟΙΚΙΣΜΟΣ : ΚΑΤΗΓΟΡΙΑ Β34
ΔΗΜΟΣ/ΚΟΙΝ. :
ΑΡ. ΕΣΥΕ :
ΝΟΜΟΣ :

ΣΥΣΤΗΜΑ ΔΟΜΗΣΗΣ ΣΥΝΕΧΕΣ Π. ΕΛΕΥΘΕΡΟ ΠΤΕΡΥΓΟΝ

ΣΤΟΙΧΕΙΑ ΤΟΥ ΚΤΙΡΙΟΥ ΚΥΡΙΑΡΧΟΣ ΤΥΠΟΣ	ΙΣΟΓΕΙΟ		Α' ΟΡΟΣΟΣ		Β' ΟΡΟΣΟΣ		ΠΑΡΑΤΗΡΗΣΕΙΣ ΛΕΠΤΟΜΕΡΕΙΕΣ
	ΥΛΙΚ. ΧΡΩΜ.	ΥΛΙΚ. ΧΡΩΜ.	ΥΛΙΚ. ΧΡΩΜ.	ΥΛΙΚ. ΧΡΩΜ.	ΥΛΙΚ. ΧΡΩΜ.	ΥΛΙΚ. ΧΡΩΜ.	
1. στέγης μονόριχτης							ΚΑΙΝΗ 35%
2. στέγης δίριχτης							
3. στέγης τετράριχτης	6/7	λ	δ	δ	δ	δ	0,20
4. δώματος	12	δ					
5. θόλου							
1. κύρια όψη	2	αδ	δ	δ			οκτώ
2. λοιπές όψεις	2	αδ	δ	δ			οκτώ
3.							
1. ανοιχτός ακάλυπτος							Πλάτος μολύ
2. ανοιχτός καλυμμένος	6/7	λ	δ	δ			4,50 3,00
3. κλειστός							
4. σποδ-χανλάτι							
5.							οκτώ
1. εξωστών	9	α	δ	δ			
2. εξωτερικής σκάλας							
3. δώματος							
4.							
Ποσοστό ανοιγμάτων	35	%					%
1. οριζόντιο πρέκι	12	δ	δ	δ			οκτώ
2. ημικυκλικό πρέκι							
3. τριζωτό πρέκι							
4.							
1. γυμναστήριό							οκτώ
2. κροσσά							
3. περιστοιχά	3	η	δ	δ			
4. με κάπτα	3	α	δ	δ			
5. με σενίλη							
6.							

Αρχιτέκτονας
3/10/86
Καρολός Στεφανής

ΣΤΟΙΧΕΙΑ ΤΟΥ ΚΤΙΡΙΟΥ ΚΥΡΙΑΡΧΟΣ ΤΥΠΟΣ	ΙΣΟΓΕΙΟ		Α' ΟΡΟΣΟΣ		Β' ΟΡΟΣΟΣ		ΠΑΡΑΤΗΡΗΣΕΙΣ ΛΕΠΤΟΜΕΡΕΙΕΣ
	ΥΛΙΚ. ΧΡΩΜ.	ΥΛΙΚ. ΧΡΩΜ.	ΥΛΙΚ. ΧΡΩΜ.	ΥΛΙΚ. ΧΡΩΜ.	ΥΛΙΚ. ΧΡΩΜ.	ΥΛΙΚ. ΧΡΩΜ.	
1. γέφυρα	3	δ	δ	δ			
2. κρονιζώματα							
3. παραστάδες							
4. φουρούσια							
5. αετώματα							
6. καμινάδες							οκτώ

1. μονόριχτος ψηλός	2. μονόριχτος χαμηλός	3. άλλος τρόπος
	2/6	α

οκτώ

ΠΟΜΗΝΗΜΑ - ΚΩΔΙΚΑΣ ΣΥΜΒΟΛΙΚΩΝ ΑΡΙΘΜΩΝ

1 ΠΕΤΡΑ	5 ΠΛΑΚΕΣ ΠΕΤΡΙΝΕΣ	9 ΣΙΔΗΡΟΣ
2 ΣΟΒΑΣ-ΚΟΝΤΑΜΑ	6 ΚΕΡΑΜΙΔΙΑ ΒΥΖΑΝΤΙΝΑ	10 ΧΩΜΑ
3 ΞΥΛΟ	7 ΚΕΡΑΜΙΔΙΑ ΓΑΛΛΙΚΑ	11 ΓΥΘΟΣ
4 ΤΟΥΒΛΟ	8 ΛΑΜΑΡΙΝΑ	12 ΜΑΛΕΤΟΝ

α ΛΕΥΚΟ	ε ΟΜΗΡΑ	η ΚΑΦΕΣ
β ΜΑΥΡΟ <td>ζ ΚΟΚΚΙΝΟ</td> <td>ζ</td>	ζ ΚΟΚΚΙΝΟ	ζ
γ ΓΚΡΙΖΟ	π ΜΠΛΕ	
δ ΔΥΡΑ	θ ΚΙΤΡΙΝΟ	

ΦΩΤ. ΚΥΡΙΑΡΧΟΥ ΤΥΠΟΥ



ΦΩΤ. ΚΑΤΑ ΤΗΝ ΚΡΙΣΗ ΤΟΥ ΜΕΛΕΤΗΤΗ



Αριθ. 1859

(3)

Καθορισμός ορίων, όρων και περιορισμών δόμησης στον οικισμό Κουτσό του Ν. Ξάνθης.

Ο ΝΟΜΑΡΧΗΣ ΞΑΝΘΗΣ

Έχοντας υπόψη:

1. Τις διατάξεις του από 24.4.1985 Π.Δ/τος (ΦΕΚ 181Δ/3.5.1985) «περί τρόπου καθορισμού ορίων οικισμού της Χώρας, κατηγοριών αυτών και καθορισμού όρων και περιορισμών δόμησης».

2. Τις προτάσεις των ιδιωτών μελετητών Μητρώων, στους οποίους ανατέθηκαν σχετική μελέτη στα πλαίσια του προγράμματος των ανοιχτών πόλεων, που αφορούν στον προσδιορισμό των ορίων των υπόψη οικισμών.

3. Τα δελτία αρχιτεκτονικής αναγνώρισης των οικισμών που συμπληρώθηκε από τους προαναφερόμενους μελετητές κατά τις υποδείξεις των σχετικών προδιαγραφών του Υ.Χ.Ο.Π.

4. Τα πληθυσμιακά στοιχεία της τελευταίας απογραφής του Κράτους της ΕΣΥΕ.

5. Τις αριθ. 21/85, 9/86 γνωμοδοτήσεις του Συμβουλίου Χ.Ο.Π. του Νομού.

6. Την αριθ. 5/86 απόφαση του Κοινοτικού Συμβουλίου Κουτσού, αποφασίζουμε:

Ι.Α. Κατατάσσουμε τον οικισμό Κουτσό στις παρακάτω κατηγορίες: Α3, Β3, Γ2, Δ2, Ε2.

Β. Καθορίζουμε τα όρια του οικισμού Κουτσού του Ν. Ξάνθης με τα στοιχεία 1, 2, ... 4, 5, 6, 12, 13, 14...19, 20, 21, όπως αυτά φαίνονται στο συνοδευτικό της παρούσας σχεδιάγραμμα σε κλίμακα 1:5.000, που αποτελούν αναπόσπαστα μέρη της απόφασης αυτής και συντάχθηκαν βάσει στοιχείων χαρτών και επιτόπου ελέγχου. Βάζουμε σαν προϋπόθεση η ακριβής υλοποίησή τους να γίνει με τη φροντίδα της Κοινότητας.

ΙΙ. Καθορίζουμε τους ακόλουθους γενικούς και ειδικούς όρους και περιορισμούς δόμησης.

Α. Γενικοί όροι δόμησης:

1. Εντός των ορίων του οικισμού ισχύουν οι γενικοί όροι δόμησης που προβλέπονται από το Π.Δ. ΦΕΚ 181Δ' /3.5.1985 και για τον οικισμό Κουτσό αρτιότητα γηπέδου 300 τ.μ. με πρόσωπο 14μ. για το τμήμα του οικισμού που βρίσκεται εντός του εγκεκριμένου σχεδίου και 1.000 τ.μ. για το τμήμα που βρίσκεται εκτός του εγκεκριμένου σχεδίου.

2. Κατά παρέκκλιση εντός των ορίων του οικισμού θεωρούνται άρτια τα οικοπέδα με όποιο εμβαδόν είχαν στις 3.5.1985 ημέρα δημοσίευσης του από 24.4.1985 Π. Δ/τος.

3. Μέγιστο ύψος 7,50 μ. με τα προβλεπόμενα από το άρθρο 5 του Π. Δ/τος της 24.4.85.

Β. Ειδικοί όροι δόμησης:

Για τον οικισμό Κουτσό της ομάδας Β 3.1. να μην υπάρχει καμία δέσμευση ως προς τους ειδικούς όρους δόμησης.

ΙΙΙ. α) Πριν από οποιαδήποτε κατάτμηση οικοπέδων εντός των ορίων του οικισμού θα πρέπει να θεωρείται το σχετικό τοπογραφικό διάγραμμα από το τμήμα Πολεοδομίας και Π.Ε. της Νομαρχίας ώστε να εξασφαλίζεται η συνέχεια των υπαρχόντων κοινόχρηστων χώρων και η δημιουργία νέων κοινόχρηστων χώρων σύμφωνα με τα οριζόμενα στις διατάξεις της παρ. 1 του άρθρου 6 του από 24.4.1985 Π. Δ/τος.

β) Να εξασφαλίζεται οπωσδήποτε η συνέχεια των υφισταμένων ή εγκεκριμένων δρόμων του οικισμού.

Κατά τα λοιπά ισχύουν τα οριζόμενα στο Π. Δ/γμα της 24.4.1985 (ΦΕΚ 181 Δ/3.5.1985).

Η απόφαση αυτή, με το σχεδιάγραμμα οριοθέτησης του οικισμού που τη συνοδεύει, να δημοσιευθεί στην Εφημερίδα της Κυβερνήσεως.

Ξάνθη, 7 Μαΐου 1986

Ο Νομάρχης
ΑΝ. ΜΠΕΡΕΤΑΣ

ΚΩΔΙΚΟΣ ΔΙΑΤΑΞΗΣ: ΚΑΤΗΓΟΡΙΑ Β34

ΔΙΚΙΣΜΟΣ: ΚΑΤΗΓΟΡΙΑ Β34

ΔΗΜΟΣ/ΚΟΙΝ.: ...

ΑΡ. ΕΣΥΕ: ...

ΝΟΜΟΣ: ...

ΣΤΟΙΧΕΙΑ ΤΟΥ ΚΤΙΡΙΟΥ ΚΥΡΙΑΡΧΟΣ ΤΥΠΟΣ	ΙΣΟΓΕΙΟ		Α' ΟΡΟΦ.		Β' ΟΡΟΦ.		ΠΑΡΑΤΗΡΗΣΕΙΣ
	ΥΛΙΚ.	ΧΡΩΜ.	ΥΛΙΚ.	ΧΡΩΜ.	ΥΛΙΚ.	ΧΡΩΜ.	
1. ΥΕΙΣΑ	3	δ	δ	δ			
2. ΚΟΡΝΙΖΩΜΑΤΑ							
3. ΠΑΡΑΣΤΑΔΕΣ							
4. ΦΟΥΡΑΟΥΣΙΑ							
5. ΑΣΤΑΩΜΑΤΑ							
6. ΚΑΜΙΝΑΔΕΣ							οκίτου

1. ΜΑΝΔΡΟΤΟΙΧΟΣ ΨΗΛΟΣ					
2. ΜΑΝΔΡΟΤΟΙΧΟΣ ΧΑΜΗΛΟΣ	2/4	α			
3. Άλλος τρόπος					οκίτου

ΠΟΛΥΤΕΧΝΕΙΟΝ ΠΑΤΡΩΝ

ΠΟΛΥΤΕΧΝΕΙΟΝ ΠΑΤΡΩΝ - ΚΩΔΙΚΑΣ ΣΥΜΒΟΛΙΚΩΝ ΑΡΙΘΜΩΝ

ΑΡΙΘΜΟΣ	ΣΥΜΒΟΛΟ	ΑΡΙΘΜΟΣ	ΣΥΜΒΟΛΟ
1	ΠΕΤΡΑ	5	ΠΛΑΚΕΣ ΠΕΤΡΙΝΕΣ
2	ΣΟΒΑΣ-ΚΟΝΙΑΝΑ	6	ΚΕΡΑΜΙΔΙΑ ΒΥΖΑΝΤΙΝΑ
3	ΞΥΛΟ	7	ΚΕΡΑΜΙΔΙΑ ΓΑΛΛΙΚΑ
4	ΤΟΥΒΛΟ	8	ΛΑΜΑΡΙΝΑ
9	ΣΙΔΗΡΟΣ		
10	ΧΩΜΑ		
11	ΓΥΦΟΣ		
12	ΜΗΛΕΤΟΝ		

ΑΡΙΘΜΟΣ	ΣΥΜΒΟΛΟ	ΑΡΙΘΜΟΣ	ΣΥΜΒΟΛΟ
α	ΛΕΥΚΟ	ε	ΟΜΠΡΑ
β	ΜΑΥΡΟ	ι	ΚΟΚΚΙΝΟ
γ	ΓΚΡΙΖΟ	π	ΜΠΛΕ
δ	ΑΧΡΑ	θ	ΚΙΤΡΙΝΟ

ΦΩΤ. ΚΑΤΑ ΤΗΝ ΚΡΙΣΗ ΤΟΥ ΜΕΛΕΤΗΤΗ



ΦΩΤ. ΚΥΡΙΑΡΧΟΥ ΤΥΠΟΥ



ΚΩΔΙΚΟΣ ΔΙΑΤΑΞΗΣ: ΚΑΤΗΓΟΡΙΑ Β34

ΔΙΚΙΣΜΟΣ: ΚΑΤΗΓΟΡΙΑ Β34

ΔΗΜΟΣ/ΚΟΙΝ.: ...

ΑΡ. ΕΣΥΕ: ...

ΝΟΜΟΣ: ...

ΣΤΟΙΧΕΙΑ ΤΟΥ ΚΤΙΡΙΟΥ ΚΥΡΙΑΡΧΟΣ ΤΥΠΟΣ	ΙΣΟΓΕΙΟ		Α' ΟΡΟΦΟΣ		Β' ΟΡΟΦΟΣ		ΠΑΡΑΤΗΡΗΣΕΙΣ
	ΥΛΙΚ.	ΧΡΩΜ.	ΥΛΙΚ.	ΧΡΩΜ.	ΥΛΙΚ.	ΧΡΩΜ.	
1. στέγης μονόριχτης							35%
2. στέγης δίριχτης							
3. στέγης τετραριχτης	6/4	ι	δ	δ			
4. δάματος	12	δ					
5. θόλου							
1. κόρυα όψη	2	α/β	δ	δ			
2. λοιπές όψεις	2	α/β	δ	δ			
3.							
1. ανοιχτός ακάλυπτος							οκίτου
2. ανοιχτός καλυμμένος	6/4	ι	δ	δ			
3. κλειστός							
4. σταύ-χανιάτι							
5.							
1. εσωτών	4/4	α	δ	δ			
2. εξωτερικής σκάλας							
3. δάματος							
4.							
Ποσοστό ανοιγμάτων	35	α	δ	δ			οκίτου
1. οριζόντιο πρόεκι	12	δ	δ	δ			
2. κυκλικό πρόεκι							
3. τοξωτό πρόεκι							
4.							
1. κατακόρυφα							οκίτου
2. κατακόρυφα							
3. περιστερωτά	3	γ	δ	δ			
4. με καίτια	3	α	δ	δ			
5. με σεννίτι							
6.							



Αρ. 2/10/86

ΚΑΤΗΓΟΡΙΑ Β34

<p>ΝΟΜΟΣ ΕΛΛΑΔΗΣ Οικισμός: 7211801 ΚΟΥΤΣΟΝ, ΤΟ</p> <p>ΥΠΟΜΗΝΗΜΑ</p> <p>Όριο ΟΤΑ Αριθμός ΟΤΑ: 1 Ονομασία: ΚΟΥΤΣΟΝ</p>		<p>Συνολικά των υποκαταστημάτων Συνολικά Απογραφή Κουτσών</p>	<p>Αριθμός σχεδίου Π-11</p> <p>Κλίμα 1:5000</p> <p>Ημερ 1984</p> <p>Εκτύπος</p>
<p>Επιχειρήσει #208175. 1986 Με τη προσαρμογή ή αυξητική υποκαταστήματα να γίνει με την προσθήκη υποκαταστήματα ΟΝΟΜΑΤΟΣ #208175 Α. Π. ΠΑΡΕΛΤΗ Α.Ν. ΜΠΕΡΕΚΑΣ</p>		<p>ΟΡΙΘΜΕΤΗΣΗ ΟΙΚΙΣΜΟΥ</p>	
<p>ΓΙΑΝΝΑΚΟΠ ΟΥΛΟΣ ΘΕΟΔΩΡΟΣ ΠΟΛΙΤΕΥΣΗΣ ΣΤΕΦΑΝΟΥ ΒΑΣΙΛΕΙΟΣ ΑΡΧΙΤΕΚΤΟΝ ΚΑΡΤΙΝΑΡΗΣ ΓΕΩΡΓΙΟΣ ΠΟΛ. ΜΕΤΑΝΙΚΟΣ</p>		<p>Υπουργείο Χωροταξίας Οικισμού και Περιβαλλοντος ΔΙΕΥΘΥΝΣΗ ΧΩΡΟΤΑΞΙΑΣ</p>	

